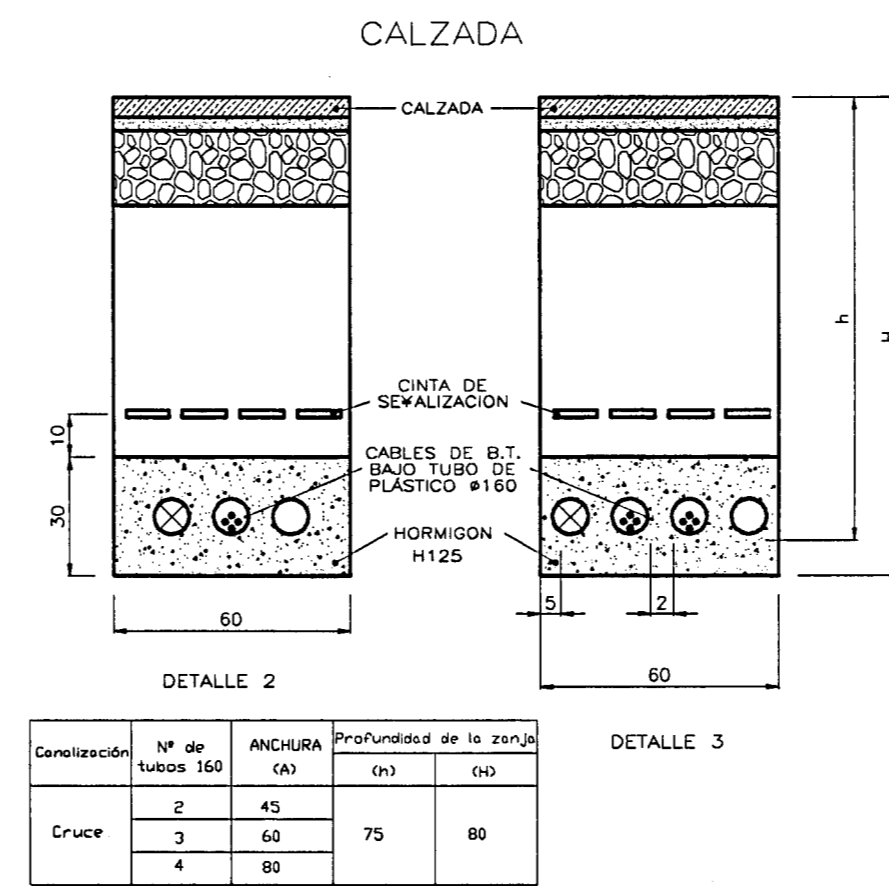
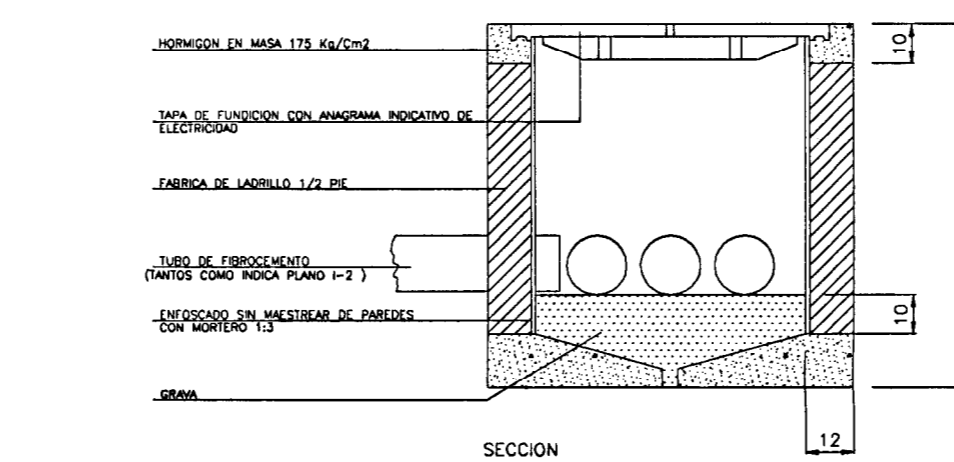


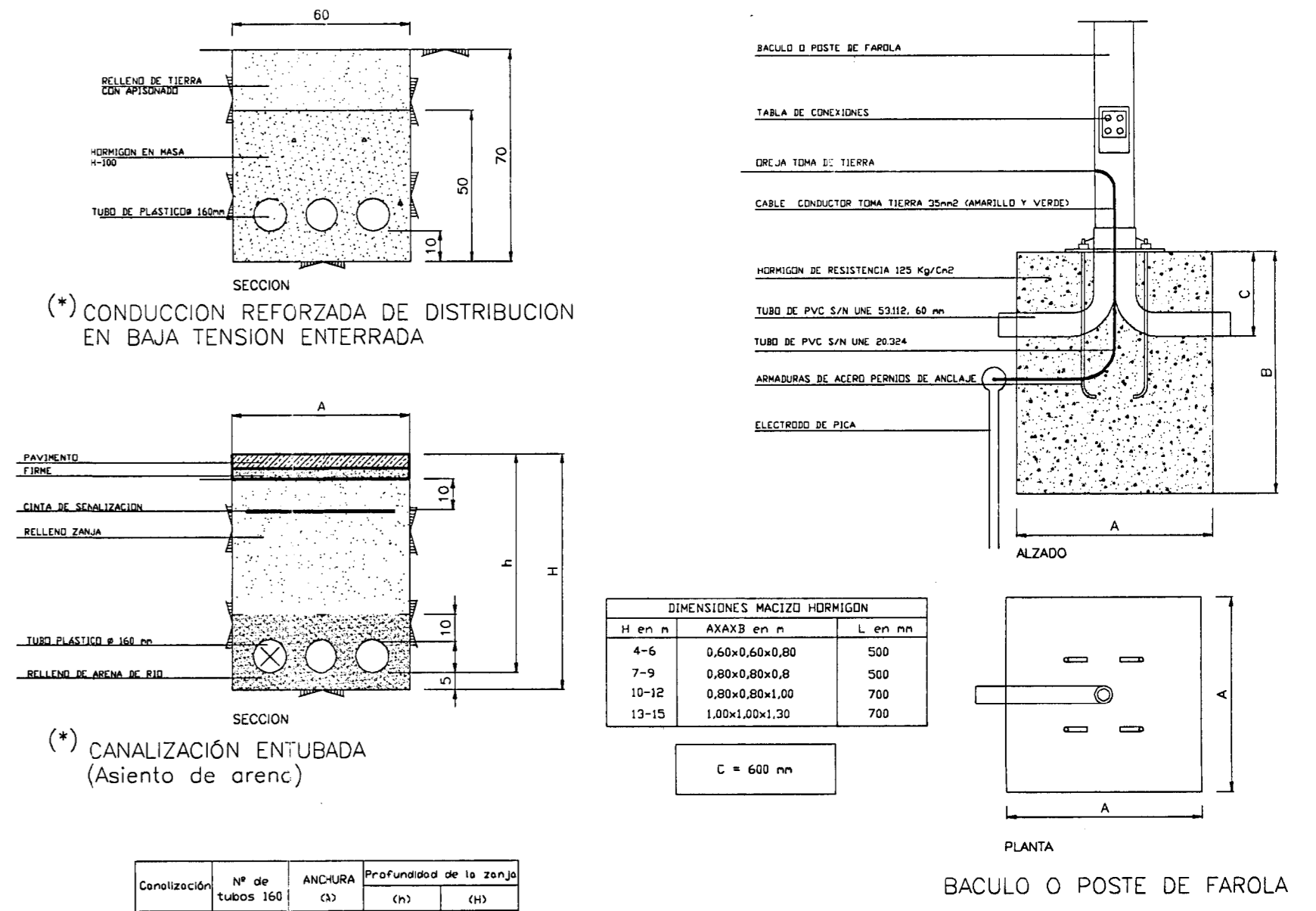
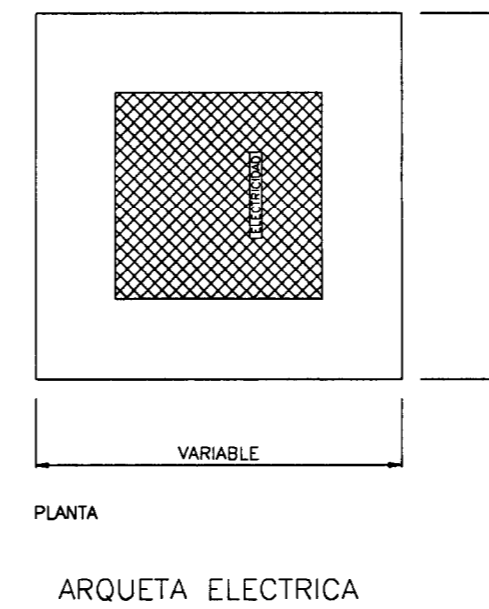
UNIFILAR CUADRO DE MANDO MANDO Y PROTECCION



Canalización	Nº de tubos 160	ANCHURA (mm)	Profundidad de la zanja (cm)	
Cruce	2	45	75	80
	3	60		
	4	80		



T I P O	DIMENSIONES INTERIORES (Cm)	
E-1	38 X 38	
E-2	51 X 51	
E-3	63 X 63	
E-4	80 X 80	
E-5	100 X 100	



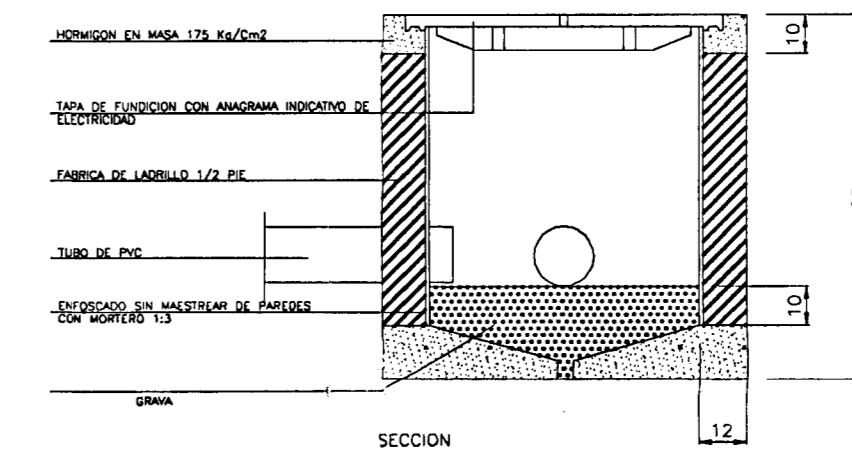
(\*) CONDUCCION REFORZADA DE DISTRIBUCION EN BAJA TENSION ENTERRADA

(\*) CANALIZACION ENTUBADA (Asiento de aren)

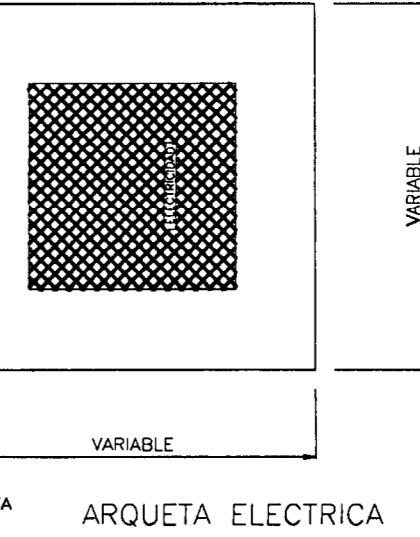
Canalización	Nº de tubos 160	ANCHURA (mm)	Profundidad de la zanja (cm)	
Cruce	2	45	75	80
	3	60		
	4	80		

H en m	AXXxB en m	L en mm
4-6	0.60x0.60x0.80	500
7-9	0.80x0.80x0.8	500
10-12	0.80x0.80x1.00	700
13-15	1.00x1.00x1.20	700

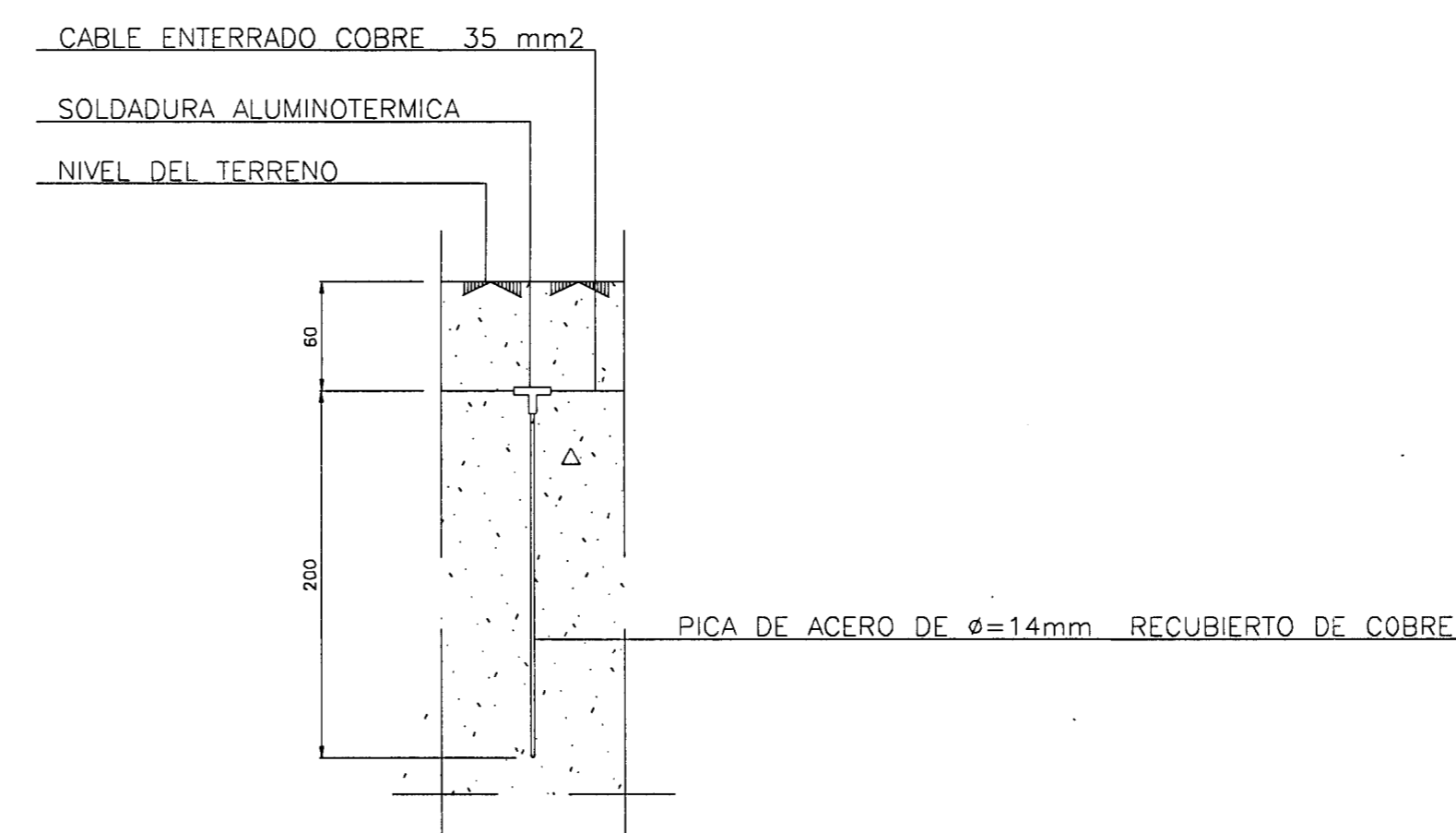
(\*) NOTA: POR UNA ZANJA Y EN EL MISMO PLANO HORIZONTAL, PODRAN TENERSE HASTA 3 LINEAS PARA UNOY NUNCA EN UNO Y OTRO DE LOS PLANOS EN CASO SUCESARE SIMULTANEAS ENTRE SI O EN SI.



T I P O	DIMENSIONES INTERIORES (Cm)	
E-1	38 X 38	
E-2	51 X 51	
E-3	63 X 63	
E-4	80 X 80	
E-5	100 X 100	



T I P O	DIMENSIONES INTERIORES (Cm)	
E-1	38 X 38	
E-2	51 X 51	
E-3	63 X 63	
E-4	80 X 80	
E-5	100 X 100	



DETALLE PICA DE TIERRA ( E=1/40)



Programa Actuación Urbanizadora S.A.U. 3-1	PROYECTO: PROY. DE URBANIZACION UNIDAD DE EJECUCION S.A.U.3-1 LOCALIZACION: MOTILLA DEL PALANCAR - CUENCA
TITULO PLANO: ZANJAS Y UNIFILAR	ESCALA: VARIAS
FECHA: Julio de 2001	PLANO Nº: 011
LA PROPIEDAD: GEED - arquitectos	ELABORADO: GALLANDO SANDOVAL