
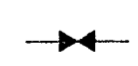



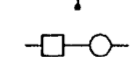

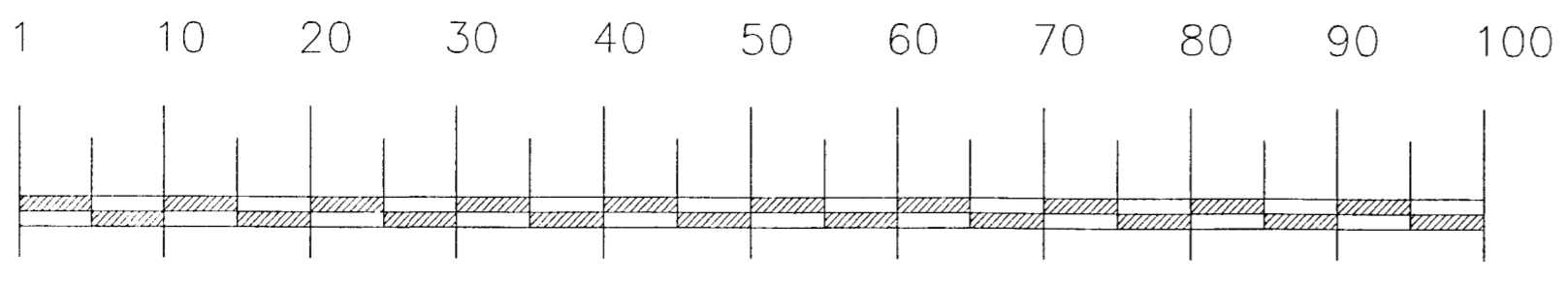

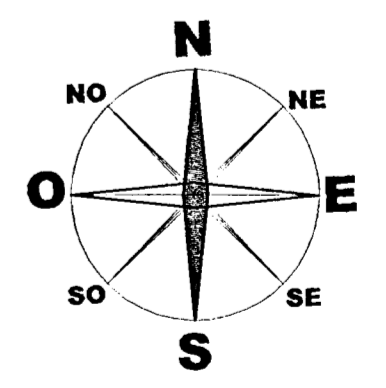


-  EMPALME CON RED GENERAL
-  LLAVE DE COMPUERTA
-  RED DE AGUA EXISTENTE
-  RED DE AGUA
-  LLAVE DE PASO CON DESAGUE
-  ACOMETIDA (50 mm)
-  BOCA DE RIEGO (40 mm)



ESCALA GRAFICA

Programa Actuación Urbanizadora S.A.U. 3-1	PROYECTO PROY. DE URBANIZACION UNIDAD DE EJECUCION S.A.U.3-1
	LOCALIZACION: MOTILLA DEL PALANCA - JUTICA
TITULO PLANO: SUMINISTRO DE AGUA	ESCALA: 1:500 FECHA: Julio de 2001
GEED - arquitecto	LA PROPIEDAD: [Signature] EL [Signature]