
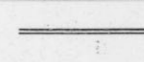


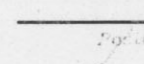


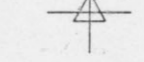
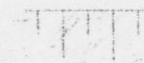




002

**SIGNOS CONVENCIONALES:**

-  Cúca
-  Faja
-  Torre metálica
-  Registro saneamiento
-  Límite cultivos
-  Arbol
-  Poste de madera
-  Punto de estación
-  Talled

Sustituido por E.I. 05 de folio. 15-3-01

DILIGENCIA: Para hacer constar que la presente documentación ha sido aprobada por el Ayuntamiento en Pleno en sesión de fecha 25 de octubre de 2.000

Notilla Ayuntamiento de Motilla del Palancar, a 11 de diciembre de 2.000



<p><b>PLAN PARCIAL</b> SUELO APTO PARA URBANIZAR 3</p>	
<p>S.A.U. 3 LOCALIZACIÓN: MOTILLA DEL PALANCAR - CUENCA</p>	
<p>Tipo de PLANO: <b>TOPOGRAFICO</b></p>	<p>ESCALA: 1:1000</p>
<p>FECHA: 20 JULIO 2000</p>	<p>PLANO N.º: 005 COMPLETADO: 000 SUSCRITO: 000</p>
<p>GEED - Arquitectos</p>	<p>LA PROPIEDAD: EL ARQUITECTO: <i>HJL</i></p>